

INFORME DIARIO DE MONITOREO DE MEDIOS*

*Vigilancia basada en eventos de interés epidemiológico mediante el monitoreo de medios abiertos de comunicación locales y nacionales.

Reporte de eventos:

Amenaza	Tema	Medio	Fecha	Resumen	Liga	Prioridad
Biológico	Variantes Covid-19	El sol de Cuernavaca	29 noviembre 2021	La población no debe caer en pánico ante la nueva variante de la Covid-19 denominada Ómicron, sino más bien atender los llamados a vacunarse y seguir con las medidas no clínicas que se conocen desde el inicio de la pandemia; de las experiencias obtenidas en el orden nacional, se sabe que el biológico aplicado a ciudadanos ha sido capaz de evitar el curso de la enfermedad con síntomas graves, hospitalización y muerte, incluso de otras variantes que han circulado en el país, aceptó la doctora Celia Mercedes Alpuche Aranda, directora del Centro de Investigación Sobre Enfermedades Infecciosas del Instituto Nacional de Salud Pública (INSP).	https://www.elsoldecuernavaca.com.mx/local/nuevas-variantes-de-covid-19-no-deben-generar-panico-7541579.html	Bajo
Biológico	Variante Omicron en América	Diario de Morelos	29 noviembre 2021	Canadá anunció hoy la detección de dos casos confirmados de la variante Ómicron del coronavirus en su territorio, que serían los dos primeros de los que se sabe en América.	https://www.diariodemorelos.com/noticias/micron-llega-am-rica-confirma-canad-primeros-2-casos	Bajo
Biológico	Casos Covid-19	Diario de Morelos	29 noviembre 2021	La Secretaría de Salud Morelos informa que a la fecha en Morelos se han estudiado 247 mil 478 personas, de las cuales se han confirmado 50 mil 437 con coronavirus COVID-19; 130 están activas y se han registrado 4 mil 907 defunciones.	https://www.diariodemorelos.com/noticias/registra-morelos-24-nuevos-casos-de-covid19-en-24-horas	Bajo
Biológico	Clima en Morelos	Diario de Morelos	29 noviembre 2021	La Comisión Estatal del Agua <u>Ceaqua</u> informa que para la semana del 29 de noviembre al viernes 3 de diciembre prevalecerá tiempo despejado y ambiente frío por las mañanas y temperaturas cálidas por las tardes.	https://www.diariodemorelos.com/noticias/ya-sabes-c-mo-estar-el-clima-esta-semana	Bajo
Biológico	Repunte de casos Covid-19	Diario de Morelos	29 noviembre 2021	Las "olas" de la pandemia se pueden manejar con un buen comportamiento. En el caso de México, donde la mayoría de las entidades tienen el semáforo epidemiológico en verde, la gente cree que ya se acabó la enfermedad y se descuida. Ahora que vienen las fiestas y reuniones navideñas en espacios cerrados, "podríamos tener un rebrote", alertó la especialista del Instituto de Biotecnología (IBt) de la UNAM, Susana López Charretón,	https://www.diariodemorelos.com/noticias/pr-ev-n-un-repunte-de-casos-con-fiestas-decembrinas	Bajo



<http://ssm.gob.mx>



Servicios de Salud Morelos



@MorelosSalud

Callejón Borda N°3 Col. Centro C.P. 62000
Teléfono (777) 312 62 31 / 314 33 36 ext. 222

**Calle Gómez Azcárate No. 205, Col. Lomas de la Selva
C.P. 62270, Cuernavaca, Morelos. Tel.: 777 102 25 56**

INFORME DE RIESGOS METEOROLOGICOS

Fuente: Servicio Meteorológico Nacional de México, CONAGUA.

LLUVIAS FUERTES EN EL SURESTE DEL PAÍS Y LA PENÍNSULA DE YUCATÁN

Este día, el **frente Núm. 11** dejará de afectar al país, en tanto que, la **masa de aire frío** que lo impulsó, modificará gradualmente sus características térmicas y favorecerá el ascenso de las temperaturas diurnas en el noreste y oriente del territorio nacional, sin embargo, se mantendrá ambiente frío a muy frío durante la mañana y noche en zonas del norte y centro de la República Mexicana, con heladas matutinas en sus zonas altas, además de bancos de niebla sobre la Sierra Madre Oriental, centro y sureste de México. También, prevalecerá viento de componente norte con rachas de 50 a 70 km/h en el Istmo y Golfo de Tehuantepec. Por otra parte, **canales de baja presión** asociados con la entrada de humedad de ambos litorales, originarán lluvias y chubascos dispersos acompañados de descargas eléctricas sobre entidades del norte, occidente y sur del territorio mexicano, además de lluvias puntuales fuertes en Chiapas y Tabasco, además de la Península de Yucatán.

Pronostico de Precipitación:

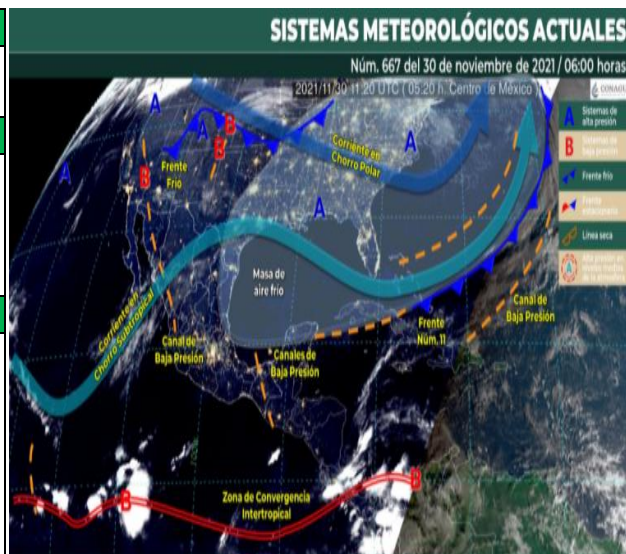
Intervalos de chubascos (5 a 25 mm): Durango, Zacatecas, Jalisco, Michoacán, Guerrero, Veracruz, Oaxaca y Campeche.

Pronostico de Temperaturas Mínimas:

Temperaturas mínimas de 0 a 5 °C: zonas montañosas de Baja California, Coahuila, Nuevo León, San Luis Potosí, Aguascalientes, Jalisco, Michoacán, Guanajuato, Querétaro, Ciudad de México, **Morelos**, Oaxaca, Chiapas y Veracruz.

Pronostico en región Mesa Central:

Cielo medio nublado a nublado con lluvias aisladas en Puebla. Sin lluvia en el resto de la región. Ambiente frío a muy frío, bancos de niebla y heladas al amanecer en sierras de la región. Ambiente templado por la tarde. Viento de dirección variable de 20 a 35 km/h.



<http://ssm.gob.mx>



Servicios de Salud Morelos



@MorelosSalud

Callejón Borda N°3 Col. Centro C.P. 62000
 Teléfono (777) 312 62 31 / 314 33 36 ext. 222

Calle Gómez Azcárate No. 205, Col. Lomas de la Selva
 C.P. 62270, Cuernavaca, Morelos. Tel.: 777 102 25 56

INFORME DE MONITOREO VOLCÁNICO Y SISMOLÓGICO

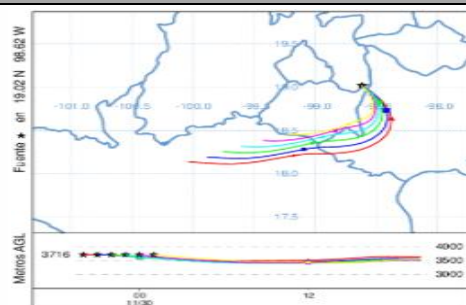
Fuente: Servicio Sismológico Nacional, UNAM. / Centro nacional de Prevención de Desastres (CENAPRED)-SEGOB, SENEAM-SCT y NOAA.

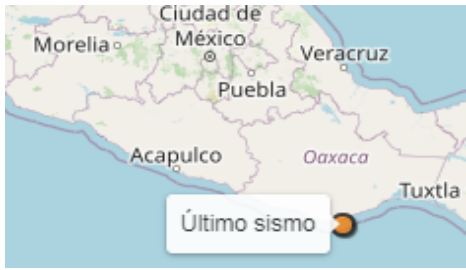
En las últimas 24 horas, mediante los sistemas de monitoreo del **volcán Popocatepetl** se identificaron **27 exhalaciones, acompañadas de vapor de agua, gases volcánicos y ligeras cantidades de ceniza**. Adicionalmente, ayer se registraron **dos sismos volcanotectónicos** a las 11:51 y 19:32 h, con magnitud calculada de 1.6 y 2.3, respectivamente. Durante la mañana y **al momento de este reporte, se observa una ligera emisión de vapor de agua y gas con dirección suroeste**.

NIVEL DE ALERTA	SEMAFORO	AMARILLO-FASE 2	RECOMENDACIONES PARA LA FASE AMARILLO FASE 2
	Incremento de actividad: <ul style="list-style-type: none"> Pluma de vapor de agua y gas Ligera caída de ceniza en áreas cercanas Caída de fragmentos incandescentes Crecimiento y destrucción de domos de lava Posibilidad de flujos piroclásticos por explosiones Flujos de lodo o escombros de corto alcance 		<ol style="list-style-type: none"> Continuar con el radio de seguridad de 12 km, por lo que la permanencia en esa área no está permitida. Controlar el tránsito entre Santiago Xalitlintla y San Pedro Nexapa, vía Paso de Cortés. A las autoridades de Protección Civil, mantener sus procedimientos preventivos, de acuerdo con sus planes operativos. A la población se le recomienda elevar la atención a los avisos de las autoridades de su localidad y se exhorta a no acercarse al volcán, y mucho menos al cráter. Mantenerse fuera de cañadas ante posibles flujos de lodo, principalmente en temporada de lluvias.

PRONOSTICO DE CAIDA DE CENIZA

En caso de una exhalación de ceniza volcánica, **el pronóstico de trayectoria hacia el suroeste, cambiando al sur-sureste**, (simulando exhalación cada hora en las próximas 6 horas) a su paso por la zona oeste y suroeste del estado de Puebla, para las primeras 12 horas de pronóstico (14:00 a las 02:00 hora local). Posteriormente **para las últimas 12 horas de pronóstico**, (02:00 a las 14:00 hora local del día siguiente), las trayectorias continuaran sobre la zona suroeste del estado de Puebla; **zona sureste y sur del estado de Morelos** y zona nor-noreste y norte del estado de Guerrero.



SISMOS	Se registró sismo de magnitud de 4.4 grados Richter, a las 07:15:33 hrs con localización del epicentro a 16 km al suroeste de Crucecita, Oaxaca. NO PERCIBIDO EN EL ESTADO DE MORELOS.	
	REPORTE DE DAÑOS A LA POBLACION	
PROTECCIÓN CIVIL	Sin reporte de daños a la población ni a la infraestructura en salud.	



<http://ssm.gob.mx>



Servicios de Salud Morelos



@MorelosSalud

Callejón Borda N°3 Col. Centro C.P. 62000
 Teléfono (777) 312 62 31 / 314 33 36 ext. 222

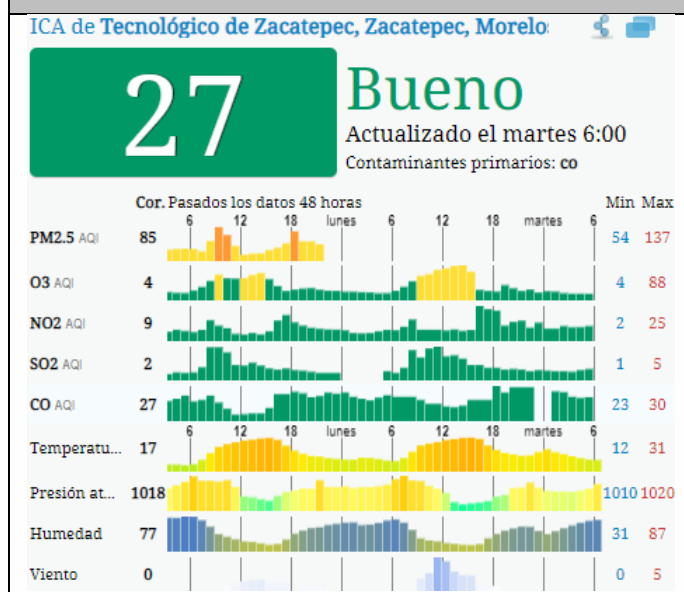
Calle Gómez Azcárate No. 205, Col. Lomas de la Selva
 C.P. 62270, Cuernavaca, Morelos. Tel.: 777 102 25 56

INFORME DE TEMPERATURAS Y CALIDAD DEL AIRE

Fuente: Comisión Estatal de Agua (CEAGUA)

ICA	CALIDAD DEL AIRE	RECOMENDACIONES A LA POBLACIÓN
0-50	Buena	No se anticipan impactos a la salud cuando la calidad del aire se encuentra en este intervalo.
51-100	Moderada	Las personas extraordinariamente sensitivas deben considerar limitación de los esfuerzos físicos excesivos y prolongados al aire.
101-150	Dañina a la salud de los grupos sensitivos	Los niños adultos activos, y personas con enfermedades respiratorias tales como el asma, deben evitar los esfuerzos físicos excesivos y prolongados al aire.
151-200	Dañina a la salud	Los niños adultos activos, y personas con enfermedades respiratorias tales como el asma, deben evitar los esfuerzos físicos excesivos y prolongados al aire libre; las demás personas, especialmente los niños, deben limitar los esfuerzos excesivos y prolongados al aire libre.
201-300	Muy dañina a la salud	Los niños adultos activos, y personas con enfermedades respiratorias tales como el asma, deben evitar todos los esfuerzos excesivos al aire libre; las demás personas, especialmente los niños, deben limitar los esfuerzos físicos excesivos al aire libre.
300+	Arriesgado	

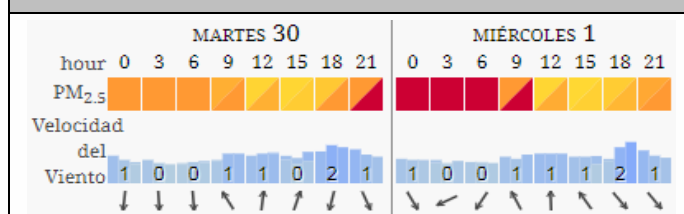
CALIDAD DEL AIRE CUERNAVACA, MORELOS.



PRONOSTICO DE TEMPERATURAS POR MUNICIPIO

Municipio	Máx	Mín	Municipio	Máx	Mín
Amacuzac	32°	11°	Puente de Ixtla	33°	13°
Axochiapan	33°	15°	Temixco	33°	13°
Ayala	32°	13°	Tepalcingo	32°	14°
Cuautla	27°	13°	Tepoztlán	29°	12°
Cuernavaca	26°	11°	Tlaltizapan	31°	14°
Huitzilac	22°	5°	Tlaquiltenango	35°	14°
Jiutepec	28°	13°	Zacatepec	31°	16°
Jojutla	35°	15°	Zacualpan de Amilpas	26°	12°

PRONOSTICO DE LA CALIDAD DEL AIRE



TEMPERATURAS MAXIMAS Y MINIMAS, ÚLTIMAS 24 HRS

Mínimas	Máximas
Huitzilac 20° 5°	Jojutla 35° 15°
Tetela del Volcán 20° 10°	Tlaquiltenango 35° 14°
Totolapan 20° 12°	Axochiapan 33° 15°
Tlalnepantla 21° 12°	Puente de Ixtla 33° 13°



<http://ssm.gob.mx>



Servicios de Salud Morelos



@MorelosSalud

Callejón Borda N°3 Col. Centro C.P. 62000
 Teléfono (777) 312 62 31 / 314 33 36 ext. 222

Calle Gómez Azcárate No. 205, Col. Lomas de la Selva
 C.P. 62270, Cuernavaca, Morelos. Tel.: 777 102 25 56



MORELOS
2018 - 2024

**SERVICIOS
DE SALUD**

Fecha: 30 de noviembre del 2021
Semana Epidemiológica: 48
Área: Coordinación de Vigilancia Epidemiológica, **UIES.**

INFORME DE MONITOREO EPIDEMIOLÓGICO

Fuente: Jurisdicciones Sanitarias del estado de Morelos.

JURISDICCION SANITARIA I:

- SIN EVENTOS EXTRAORDINARIOS.

JURISDICCION SANITARIA II:

- SIN EVENTOS EXTRAORDINARIOS.

JURISDICCION SANITARIA III:

- SIN EVENTOS EXTRAORDINARIOS.



<http://ssm.gob.mx>



Servicios de Salud Morelos



@MorelosSalud

Callejón Borda N°3 Col. Centro C.P. 62000
Teléfono (777) 312 62 31 / 314 33 36 ext. 222

**Calle Gómez Azcárate No. 205, Col. Lomas de la Selva
C.P. 62270, Cuernavaca, Morelos. Tel.: 777 102 25 56**